




Anlage zur Bekanntmachung
der Gemeinde Emtmannsberg, der Stadt Creußen
und des Markt Weidenberg für die Neufestsetzung des
Überschwemmungsgebietes des Roten Main von
Fluss-km 42,100 bis Fluss-km 59,000
im Bereich der Gemeinde Emtmannsberg,
der Stadt Creußen und des Markt Weidenberg

Maßstab 1 : 50.000

Legende:

-  festgesetztes Überschwemmungsgebiet
-  Grenzen Landkreise
-  DTK100