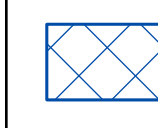






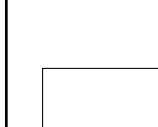
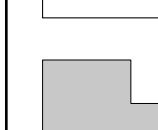
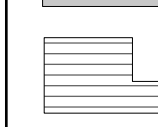




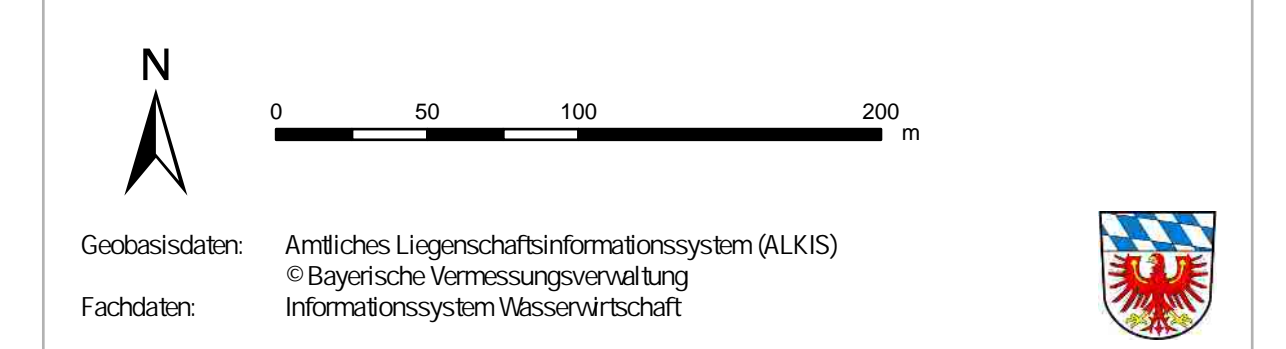
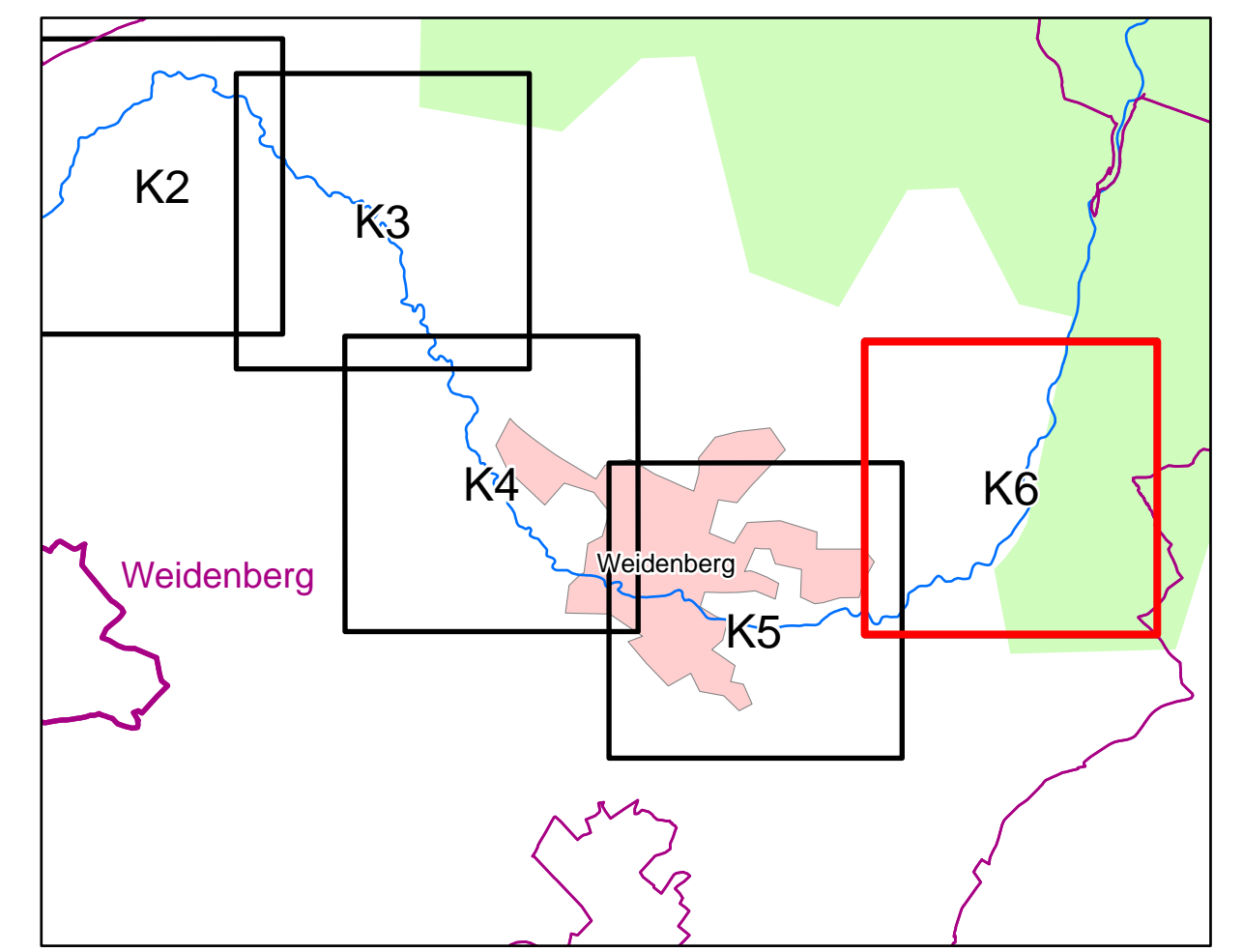


- ### Legende
-  festgesetztes Überschwemmungsgebiet
 -  ermitteltes Überschwemmungsgebiet
 -  nachrichtlich
 -  Gewässer
 -  Gemeinde
 -  Landkreis
 -  Blattschnitt
 -  Flusskilometerstein
 -  174,4 Wasserspiegel des festgesetzten Überschwemmungsgebiets in m ü. NN
 -  Flurstück
 -  Gebäude
 -  sonstige Bauwerke
 -  betroffenes Gebäude
 -  betroffene sonstige Bauwerke



Verhaben:	Gewill. Wärme Steinach Fluss-km 2,700 bis Fluss-km 18,200 Festsetzung des Überschwemmungsgebietes	Anlage:	2
Verhabensträger:	Landratsamt Bayreuth	Plan-Nr.:	K6
Landkreis:	Bayreuth		
Gemeinde:	Weidenberg		
Mißmaß:	Detailkarte	Ausgabedatum:	Juni 2021
		Ersatz für:	Übersetzung
Entwurfsverfasser:	Wasserverschaffungsamt Hof	Datum/Name:	
13.07.2021	gez. Mbrz	entworfen:	Juni 2021 / Stöckl
Datum:	Unterschrift	gezeichnet:	Juni 2021 / Schemm
		geprüft:	